

PLANO DE AERÓDROMO 43° 25' 50" N
005° 49' 32" W ELEV 562 Ft

LEMUR - LA MORGAL

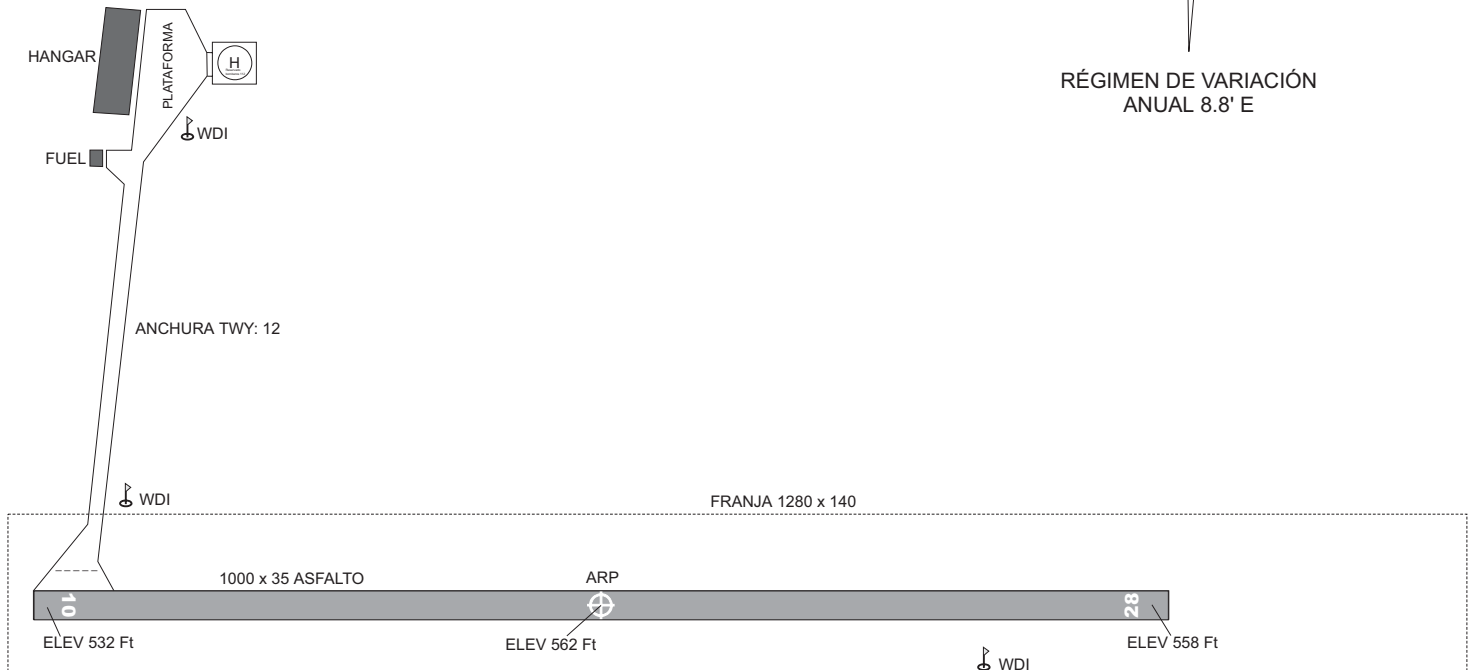
| RWY | DIRECCIÓN | THR |
|-----|-----------|-------------------------------|
| 10 | 94° | 43 25 50,3 N 005 49 56,4 W |
| 28 | 274° | 43 25 50,3 N 005 49 20,1 W |

ELEVACIONES EN PIES
DIMENSIONES EN METROS
LAS MARCACIONES SON MAGNÉTICAS

APP 118.15 (ASTURIAS)
TWR 123.50*
GMC 123.50*
* Sin control, sólo para autoinformación


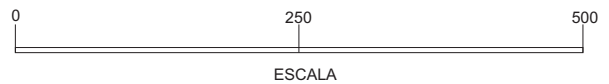


RÉGIMEN DE VARIACIÓN ANUAL 8.8' E



CLAVE

| | |
|-----------------------------------|------|
| PUNTO DE ESPERA | ---- |
| MANGA DE VIENTO | ☼ |
| PARRILLA ATERRIZAJES DE PRECISIÓN | |
| | |
| | |



INFORMACIÓN

HORARIO: HJ
TRAFICOS: A IZQUIERDAS A 1500Ft
PRECAUCIÓN CON LOS POSIBLES TRAFICOS DE ULM SIN RADIO
COMBUSTIBLE: NO
LA MORGAL: TLF 985771284 - FAX 985771080
AERoclUB: TLF 639321916 - FAX 985772236
PLANES DE VUELO: 985127531
METEOROLOGÍA: 985127566
TAXI: TLF 985770101